

Obwieszczenia i ogłoszenia

submit

[123](#)



[XML](#)

[Obwieszczenie o wydaniu w dniu 24 listopada 2015 r. decyzji GG-11.6853.12.2015.HP, GG-11.6853.13.2015 .HP, GG-II.6853.14.2015.HP](#)

Obwieszczenie o wydaniu w dniu 24 listopada 2015 r. decyzji GG-11.6853.12.2015.HP, GG-11.6853.13.2015 .HP, GG-II.6853.14.2015.HP w sprawie zobowiązania właścicieli do udostępnienia nieruchomości o nieuregulowanym stanie prawnym, oznaczonych jako działki nr 1553, nr 1554/2 i nr 1568 położonych w Kopytowej gm. Chorkówka.

Załączniki:

[Obwieszczenie w sprawie nieruchomości położonych w Kopytowej, gm. Chorkówka](#)  9.01 MB

Podmiot publikujący	Starostwo Powiatowe w Krośnie	
Wytworzył	Geodeta Powiatowy Grzegorz Rybka	2015-11-24
Publikujący	Zbigniew Machnik - Admin	2015-11-25 14:36  
Modyfikacja	Zbigniew Machnik - Admin	2015-11-25 14:37



[Rejestr zmian](#)

[XML](#)

[Decyzja o nabyciu przez Gminę Wojaszówka prawa własności nieruchomości położonej w Ustrobnej, gm. Wojaszówka, oznaczonej jako działka nr 546/8](#)

Załączniki:

[Decyzja](#)  1.73 MB

Podmiot publikujący	Starostwo Powiatowe w Krośnie	
Wytworzył	Geodeta Powiatowy Grzegorz Rybka	2015-11-12
Publikujący	Zbigniew Machnik - Admin	2015-11-13 10:51  
Modyfikacja	Zbigniew Machnik - Admin	2015-11-13 10:52

[Rejestr zmian](#)



[XML](#)

[Żądanie wszczęcia kontroli w trybie art. 83b ust. 2 pkt 1 ustawy z dnia 20 czerwca 1997 r. Prawo o ruchu drogowym \(Dz.U. z 2012 r. poz. 1137 t.j. ze zm.\)](#)

Żądanie wszczęcia kontroli w trybie art. 83b ust. 2 pkt 1 ustawy z dnia 20 czerwca 1997 r. Prawo o ruchu drogowym (Dz.U. z 2012 r. poz. 1137 t.j. ze zm.) w zakresie prawidłowości wykonywania badań technicznych w przypadku pojazdów marek Volkswagen, Seat, Audi, Skoda i Porsche wyposażonych w silnik o zapłonie samoczynnym (silnik wysokoprężny, silnik Diesla), wyprodukowanych w latach 2009-2015 i emitujących do atmosfery szkodzące substancje w ilości wielokrotnie przekraczającej dopuszczalne limity oraz przedstawienia jakie czynności w sprawie podjął powiatowy (miejski) rzecznik konsumentów

Załączniki:

[Treść dokumentu](#)  11.00 MB

Podmiot publikujący	Starostwo Powiatowe w Krośnie	
Wytworzył	Jacek Świeca - Radca prawny	2015-11-10  
Publikujący	Zbigniew Machnik - Admin	2015-11-25 10:41
Modyfikacja	Zbigniew Machnik - Admin	2015-11-25 10:45

[Rejestr zmian](#)



[XML](#)

[Starosta Krośnieński zawiadamia o wszczęciu postępowania w sprawie zobowiązania właścicieli nieruchomości oznaczonych jako działki nr 1553, nr 1554/2 i nr 1568 o nieuregulowanym stanie prawnym, położonych w Kopytowej gm. Chorkówka](#)

Obwieszczenia i ogłoszenia

Załączniki:

[ZAWIADOMIENIE](#)  479.42 KB

Podmiot publikujący	Starostwo Powiatowe w Krośnie	
Wytworzył	Geodeta Powiatowy Grzegorz Rybka	2015-11-02
Publikujący	Zbigniew Machnik - Admin	2015-11-03 12:11  
Modyfikacja	Zbigniew Machnik - Admin	2015-11-03 14:53

[Rejestr zmian](#)

[XML](#)

[Obwieszczenie o przystąpieniu do przeprowadzenia strategicznej oceny oddziaływania na środowisko projektów uproszczonych planów urządzania lasu dla lasów osób fizycznych i wspólnot gruntowych na terenie gmin: Chorkówka, Iwonicz-Zdrój, Jedlicze, Krościenko Wyżne, Miejsce Piastowe i Wojaszówka](#)

Starosta Krośnieński zawiadamia, że z dniem 29 października 2015 r. przystąpił do przeprowadzenia strategicznej oceny oddziaływania na środowisko projektów uproszczonych planów urządzania lasu dla lasów osób fizycznych i wspólnot gruntowych (upul) na terenie gmin: Chorkówka, Iwonicz-Zdrój, Jedlicze, Krościenko Wyżne, Miejsce Piastowe i Wojaszówka na lata 2016 - 2025

[Prognozy oddziaływania na środowisko](#)

Załączniki:

[Obwieszczenie](#)  517.09 KB

Podmiot publikujący	Starostwo Powiatowe w Krośnie	
Wytworzył	Zofia Galik	2015-10-28
Publikujący	Zbigniew Machnik - Admin	2015-10-28 12:55  
Modyfikacja	Zbigniew Machnik - Admin	2015-10-28 12:56

[Rejestr zmian](#)

[XML](#)

[Starosta Krośnieński zawiadamia o wszczęciu w dniu 6 października 2015 r. postępowania w sprawie ograniczenia sposobu korzystania z nieruchomości oznaczonej jako działka nr 5227/3 o pow. 0.2591 ha, położonej w Lubatowej gm. Iwonicz-Zdrój](#)



Załączniki:

[Decyzja](#)  2.14 MB

[Obwieszczenie w sprawie nieruchomości](#)  390.17 KB

[Załącznik do decyzji](#)  1.91 MB

[Ogłoszenie](#)  396.98 KB

Podmiot publikujący	Starostwo Powiatowe w Krośnie	
Wytworzył	Administrator Administrator	2015-10-06  
Publikujący	Zbigniew Machnik - Admin	2015-10-06 13:27
Modyfikacja	Zbigniew Machnik - Admin	2015-10-28 14:53

[Rejestr zmian](#)

[XML](#)

[Starosta Krośnieński zawiadamia o przystąpieniu do przeprowadzenia strategicznej oceny oddziaływania na środowisko projektów uproszczonych planów urządzania lasu dla lasów osób fizycznych i wspólnot gruntowych \(upul\) na terenie gmin: Jaśliśka, Dukla i Korczyńska na lata 2016 - 2025](#)



Obwieszczenia i ogłoszenia

Starosta Krośnieński zawiadamia, że z dniem 1 października 2015 r. przystąpił do przeprowadzenia strategicznej oceny oddziaływania na środowisko projektów uproszczonych planów urządzenia lasu dla lasów osób fizycznych i wspólnot gruntowych (upul) na terenie gmin: Jaśliska, Dukla i Korczyna na lata 2016 - 2025

[Prognozy oddziaływania na środowisko](#)

Załączniki:

[Obwieszczenie](#)  471.41 KB

Podmiot publikujący	Starostwo Powiatowe w Krośnie		
Wytworzył	Jan Juszcak - Starosta Krośnieński	2015-09-30	 
Publikujący	Zbigniew Machnik - Admin	2015-09-30 13:56	
Modyfikacja	Zbigniew Machnik - Admin	2015-09-30 14:08	

[Rejestr zmian](#)

[XML](#)

[Starosta Krośnieński zawiadamia o wszczęciu w dniu 09 września 2015 r. postępowania w sprawie wywłaszczenia na rzecz Gminy Wojaszówka nieruchomości o nieuregulowanym stanie prawnym, położonej w Ustrobnej gm. Wojaszówka, oznaczonej jako działka nr 546/8 o pow. 0,1336 ha](#)

Załączniki:

[ZAWIADOMIENIE](#)  388.65 KB

Podmiot publikujący	Starostwo Powiatowe w Krośnie		
Wytworzył	Tadeusz Boczar	2015-09-09	
Publikujący	Zbigniew Machnik - Admin	2015-09-10 11:19	 
Modyfikacja	Zbigniew Machnik - Admin	2015-09-10 11:19	



[Rejestr zmian](#)

[XML](#)

[Decyzja dot. nabycia przez Gminę Krosno prawa własności nieruchomości oznaczonej jako działka nr 2181 położonej w Krośnie obręb ewidencyjny Białobrzegi.](#)

Załączniki:

[Decyzja](#)  1.58 MB

Podmiot publikujący	Starostwo Powiatowe w Krośnie		
Wytworzył	Administrator Administrator	2015-09-02	 
Publikujący	Zbigniew Machnik - Admin	2015-09-03 09:06	
Modyfikacja	Zbigniew Machnik - Admin	2015-09-03 09:07	

[Rejestr zmian](#)

[XML](#)

[Starosta Krośnieński zawiadamia o zamiarze wszczęcia postępowania w sprawie zobowiązania właścicieli nieruchomości oznaczonych jako działki nr 1553, nr 1554/2 i nr 1568 o nieuregulowanym stanie prawnym, położonych w Kopytowej gm. Chorkówka](#)

Obwieszczenia i ogłoszenia

Załączniki:

Ogłoszenie  334.39
KB



Podmiot publikujący	Starostwo Powiatowe w Krośnie	
Wytworzył	Tadeusz Boczar	2015-08-24
Publikujący	Zbigniew Machnik - Admin	2015-08-25 12:49  
Modyfikacja	Zbigniew Machnik - Admin	2015-08-25 12:50

[Rejestr zmian](#)
[XML](#)

[Informacja o rozpoczęciu prac geodezyjnych mających na celu modernizację ewidencji gruntów i budynków oraz trybie postępowania związanego z tą modernizacją \(dla obrębu ewidencyjnego: POTOK w jednostce ewidencyjnej: JEDLICZE\)](#)

Załączniki:

Informacja  722.95
KB



Podmiot publikujący	Starostwo Powiatowe w Krośnie	
Wytworzył	Geodeta Powiatowy Grzegorz Rybka	2015-07-24  
Publikujący	Zbigniew Machnik - Admin	2015-07-24 13:20
Modyfikacja	Zbigniew Machnik - Admin	2015-07-24 13:21

[Rejestr zmian](#)
[XML](#)

[Starosta Krośnieński zawiadamia o zamiarze wszczęcia postępowania w sprawie ograniczenia sposobu korzystania z nieruchomości oznaczonej jako działka nr 5227/3 o pow. 0.2591 ha, położonej w Lubatowej gm. Iwonicz-Zdrój, objętej KS1K/00091646/7](#)

Załączniki:

Ogłoszenie  340.92
KB



Podmiot publikujący	Starostwo Powiatowe w Krośnie	
Wytworzył	Geodeta Powiatowy Grzegorz Rybka	2015-07-24  
Publikujący	Zbigniew Machnik - Admin	2015-07-27 12:13
Modyfikacja	Zbigniew Machnik - Admin	2015-07-27 12:13

[Rejestr zmian](#)
[XML](#)

[Informacja o rozpoczęciu prac geodezyjnych mających na celu modernizację ewidencji gruntów i budynków oraz trybie postępowania związanego z tą modernizacją \(dla obrębu ewidencyjnego: USTROBNA w jednostce ewidencyjnej: WOJASZÓWKA\)](#)

Załączniki:

Informacja  758.17
KB

Podmiot publikujący	Starostwo Powiatowe w Krośnie	
Wytworzył	Geodeta Powiatowy Grzegorz Rybka	2015-07-24  
Publikujący	Zbigniew Machnik - Admin	2015-07-24 13:23
Modyfikacja	Zbigniew Machnik - Admin	2015-07-24 13:23

[Rejestr zmian](#)
[XML](#)



Obwieszczenia i ogłoszenia

[Starosta Krośnieński zawiadamia o wszczęciu postępowania w sprawie wywłaszczenia na rzecz Gminy Krosno](#)

Starosta Krośnieński zawiadamia o wszczęciu w dniu 15 lipca 2015 r. postępowania w sprawie wywłaszczenia na rzecz Gminy Krosno nieruchomości położonej w Krośnie obręb ewidencyjny Białobrzegi, oznaczonej jako działka nr 2181 o pow.0,1128 ha, objętej księgą wieczystą KS1K/00038181/0

Załączniki:

[ZAWIADOMIENIE](#)  405.74 KB

Podmiot publikujący	Starostwo Powiatowe w Krośnie	
Wytworzył	Geodeta Powiatowy Grzegorz Rybka	2015-07-15
Publikujący	Zbigniew Machnik - Admin	2015-07-16 09:54  
Modyfikacja	Zbigniew Machnik - Admin	2015-07-16 09:55



[Rejestr zmian](#)

[XML](#)

[Starosta Krośnieński zawiadamia o zamiarze wszczęcia postępowania w sprawie wywłaszczenia na rzecz Gminy Wojaszówka nieruchomości o nieuregulowanym stanie prawnym położonej w Ustrobniej gm. Wojaszówka, oznaczonej jako działka nr 546/8 o pow. 0.1336 ha.](#)

Załączniki:

[Ogłoszenie](#)  313.24 KB

Podmiot publikujący	Starostwo Powiatowe w Krośnie	
Wytworzył	Administrator Administrator	2015-06-29  
Publikujący	Zbigniew Machnik - Admin	2015-07-02 09:32
Modyfikacja	Zbigniew Machnik - Admin	2015-07-02 09:33



[Rejestr zmian](#)

[XML](#)

[Obwieszczenie Starosty Krośnieńskiego o wydaniu w dniu 29 czerwca 2015 r. decyzji znak: GG-II.6853.1a.2015.HP w sprawie zobowiązania współwłaścicieli do udostępnienia nieruchomości oznaczonej jako działka nr 119 położonej w Olchowcu gm. Dulka](#)

Załączniki:

[Obwieszczenie](#)  386.24 KB

Podmiot publikujący	Starostwo Powiatowe w Krośnie	
Wytworzył	Administrator Administrator	2015-06-29  
Publikujący	Zbigniew Machnik - Admin	2015-07-02 09:52
Modyfikacja	Zbigniew Machnik - Admin	2015-07-02 09:53

[Rejestr zmian](#)

[XML](#)



[Decyzja o nabyciu przez Gminę Krosno prawa własności udziałów w nieruchomości oznaczonej jako działka nr 2517 o pow. 0.1906 ha, objętej księgą wieczystą KS1K/00002186/4 położonej w Krośnie obręb ewidencyjny Białobrzegi](#)

Załączniki:

[Decyzja](#)  1.14 MB

Obwieszczenia i ogłoszenia

Podmiot publikujący **Starostwo Powiatowe w Krośnie**

Wytworzył	Geodeta Powiatowy Grzegorz Rybka	2015-06-02	
Publikujący	Zbigniew Machnik - Admin	2015-06-03 11:31	 
Modyfikacja	Zbigniew Machnik - Admin	2015-06-03 11:31	

[Rejestr zmian](#)

[XML](#)



[Zawiadomienie o wszczęciu postępowania w sprawie zobowiązania współwłaścicieli nieruchomości oznaczonej jako działka nr 119 położonej w Olchowcu gm. Dukla do udostępnienia nieruchomości](#)

Zawiadomienie o wszczęciu postępowania w sprawie zobowiązania współwłaścicieli nieruchomości oznaczonej jako działka nr 119 położonej w Olchowcu gm. Dukla do udostępnienia nieruchomości w celu wykonania czynności związanych z wymianą słupowej stacji transformatorowej Olchowiec 1 wraz z nawiązaniem do linii SN i nN

Załączniki:

[Zawiadomienie](#)  430.78
KB

Podmiot publikujący **Starostwo Powiatowe w Krośnie**

Wytworzył	Geodeta Powiatowy Grzegorz Rybka	2015-06-01	
Publikujący	Zbigniew Machnik - Admin	2015-06-01 13:06	 
Modyfikacja	Zbigniew Machnik - Admin	2015-06-01 13:07	

[Rejestr zmian](#)



[XML](#)

[Komunikat dotyczący działki nr 1144/9 położonej w Iwoniczu przeznaczonej do sprzedaży](#)

Załączniki:

[Komunikat](#)  276.98
KB

Podmiot publikujący **Starostwo Powiatowe w Krośnie**

Wytworzył	Geodeta Powiatowy Grzegorz Rybka	2015-05-21	
Publikujący	Zbigniew Machnik - Admin	2015-05-22 15:08	 
Modyfikacja	Zbigniew Machnik - Admin	2015-05-22 15:09	

[Rejestr zmian](#)



[XML](#)

[Informacja o zakończeniu postępowania wyjaśniającego w sprawie wywłaszczenia na rzecz Gminy Krosno udziałów w działce położonej w Krośnie obręb ewidencyjny Białostrzegi](#)

Załączniki:

[Informacja](#)  366.14
KB

Podmiot publikujący **Starostwo Powiatowe w Krośnie**

Wytworzył	Geodeta Powiatowy Grzegorz Rybka	2015-05-20	
Publikujący	Zbigniew Machnik - Admin	2015-05-20 12:41	 
Modyfikacja	Zbigniew Machnik - Admin	2015-05-20 12:42	

[Rejestr zmian](#)

[XML](#)

[Starosta Krośnieński zawiadamia o zamiarze wszczęcia postępowania w sprawie wywłaszczenia na rzecz Gminy Krosno nieruchomości położonej w Krośnie obręb ewidencyjny Białostrzegi, oznaczonej jako działka nr 2181 o pow.0,1128 ha](#)

Załączniki:

[Zawiadomienie](#)  324.00 KB



Podmiot publikujący	Starostwo Powiatowe w Krośnie	
Wytworzył	Tadeusz Boczar	2015-05-05
Publikujący	Zbigniew Machnik - Admin	2015-05-06 10:51  
Modyfikacja	Zbigniew Machnik - Admin	2015-05-06 10:51

[Rejestr zmian XML](#)

[Zawiadomienie Starosty Krośnieńskiego o wszczęciu w dniu 20 kwietnia 2015 r. postępowania w sprawie wyłączenia na rzecz Gminy Krosno udziałów w działce położonej w Krośnie obręb ewidencyjny Białobrzegi, oznaczonej nr 2517 o pow. 0,1906 ha, objętej księgą wieczystą KS1K/00002186/4](#)

Załączniki:

[Ogłoszenie](#)  465.65 KB

Podmiot publikujący	Starostwo Powiatowe w Krośnie	
Wytworzył	Geodeta Powiatowy Grzegorz Rybka	2015-04-20  
Publikujący	Zbigniew Machnik - Admin	2015-04-22 09:25
Modyfikacja	Zbigniew Machnik - Admin	2015-04-22 09:25



[Rejestr zmian XML](#)

[Starosta Krośnieński zawiadamia o zamiarze wszczęcia postępowania w sprawie zobowiązania współwłaścicieli nieruchomości oznaczonej jako działka nr 119 położonej w Olchowcu gm. Dukła](#)

Starosta Krośnieński zawiadamia o zamiarze wszczęcia postępowania w sprawie zobowiązania współwłaścicieli nieruchomości oznaczonej jako działka nr 119 położonej w Olchowcu gm. Dukła do udostępnienia nieruchomości w celu wykonania czynności związanych z wymianę słupowej stacji transformatorowej Olchowiec 1 wraz z nawiązaniem do linii SN i nN

Załączniki:

[Ogłoszenie](#)  302.46 KB

Podmiot publikujący	Starostwo Powiatowe w Krośnie	
Wytworzył	Jan Juszcak - Starosta Krośnieński	2015-03-26  
Publikujący	Zbigniew Machnik - Admin	2015-04-01 11:15
Modyfikacja	Zbigniew Machnik - Admin	2015-04-01 11:16



[Rejestr zmian XML](#)

[Obwieszczenie Starosty Krośnieńskiego o wydaniu w dniu 20 marca 2015 r. decyzji w sprawie ograniczenia sposobu korzystania z nieruchomości o nieuregulowanym stanie prawnym, położonych w miejscowości Krościenko Wyżne gm. Krościenko Wyżne](#)

Załączniki:

[Obwieszczenie](#)  523.00 KB

Podmiot publikujący **Starostwo Powiatowe w Krośnie**

Wytworzył	Geodeta Powiatowy Grzegorz Rybka	2015-03-23	
Publikujący	Zbigniew Machnik - Admin	2015-03-23 14:37	 
Modyfikacja	Zbigniew Machnik - Admin	2015-03-23 14:39	

[Rejestr zmian](#)



[XML](#)

[Decyzja w sprawie ograniczenia sposobu korzystania z nieruchomości położonych w Krościenku Wyznym, gm. Krościenko Wyzne, w związku z planowaną realizacją inwestycji celu publicznego - „Przebudowa istniejącej linii SN 15 kV Wisze-Targowiska odg. Targowiska 7 na linię kablową w m. Pustyny”](#)

Załączniki:

[Obwieszczenie](#)  2.10 MB

Podmiot publikujący **Starostwo Powiatowe w Krośnie**

Wytworzył	Geodeta Powiatowy Grzegorz Rybka	2015-03-20	
Publikujący	Zbigniew Machnik - Admin	2015-03-25 08:23	 
Modyfikacja	Zbigniew Machnik - Admin	2015-03-25 08:24	

[Rejestr zmian](#)



[XML](#)

[Starosta Krośnieński zawiadamia o zamiarze wszczęcia postępowania w sprawie wyłączenia na rzecz Gminy Krosno udziałów w działce położonej w Krośnie obręb ewidencyjny Białobrzegi, oznaczonej nr 2517 o pow.0,1906 ha, objętej księgą wieczystą KS1K/00002186/4](#)

Załączniki:

[Obwieszczenie](#)  386.91 KB

Podmiot publikujący **Starostwo Powiatowe w Krośnie**

Wytworzył	Geodeta Powiatowy Grzegorz Rybka	2015-02-11	
Publikujący	Zbigniew Machnik - Admin	2015-02-11 12:19	 
Modyfikacja	Zbigniew Machnik - Admin	2015-02-11 13:55	

[Rejestr zmian](#)



[XML](#)

[Obwieszczenie Starosty Krośnieńskiego o wydaniu w dniu 2 lutego 2015 r. decyzji, stwierdzających wygaśnięcie decyzji w sprawie ograniczenia sposobu korzystania z nieruchomości o nieuregulowanym stanie prawnym, położonych obrębie Ustrobna gm. Wojaszówka, w obrębie Wojkówka gm. Wojaszówka](#)

Załączniki:

[Obwieszczenie](#)  460.38 KB

Podmiot publikujący **Starostwo Powiatowe w Krośnie**

Wytworzył	Geodeta Powiatowy Grzegorz Rybka	2015-02-02	
Publikujący	Zbigniew Machnik - Admin	2015-02-03 08:48	 
Modyfikacja	Zbigniew Machnik - Admin	2015-02-03 08:49	



[Rejestr zmian](#)

[XML](#)

[Obwieszczenie Starosty Krośnieńskiego o wydaniu w dniu 2 lutego 2015 r. decyzji, stwierdzającej wygaśnięcie decyzji w sprawie ograniczenia sposobu korzystania z nieruchomości o nieuregulowanym stanie prawnym, położonej obrębie Iskrzynia, gmina Korczyn](#)

Załączniki:

[Obwieszczenie](#)  452.32
KB

Podmiot publikujący	Starostwo Powiatowe w Krośnie	
Wytworzył	Geodeta Powiatowy Grzegorz Rybka	2015-02-02
Publikujący	Zbigniew Machnik - Admin	2015-02-03 08:45  
Modyfikacja	Zbigniew Machnik - Admin	2015-02-03 08:45



[Rejestr zmian](#)
[XML](#)

[Obwieszczenie Starosty Krośnieńskiego o wydaniu w dniu 26 stycznia 2015 r. decyzji, stwierdzających wygaśnięcie decyzji w sprawie ograniczenia sposobu korzystania z nieruchomości o nieuregulowanym stanie prawnym](#)

Obwieszczenie Starosty Krośnieńskiego o wydaniu w dniu 26 stycznia 2015 r. decyzji, stwierdzających wygaśnięcie decyzji w sprawie ograniczenia sposobu korzystania z nieruchomości o nieuregulowanym stanie prawnym, położonych obrębem Odrzykoń gm. Wojaszówka, w obrębem Ustrobną gm. Wojaszówka, w obrębem Przybówka gm. Wojaszówka i w obrębem Wojkówka gm. Wojaszówka

Załączniki:

[Obwieszczenie](#)  497.15
KB



Podmiot publikujący	Starostwo Powiatowe w Krośnie	
Wytworzył	Geodeta Powiatowy Grzegorz Rybka	2015-01-26
Publikujący	Zbigniew Machnik - Admin	2015-01-28 10:29  
Modyfikacja	Zbigniew Machnik - Admin	2015-01-28 10:32

[Rejestr zmian](#)
[XML](#)

[Obwieszczenie Starosty Krośnieńskiego o wydaniu w dniu 26 stycznia 2015 r. decyzji, stwierdzających wygaśnięcie decyzji w sprawie ograniczenia sposobu korzystania z nieruchomości o nieuregulowanym stanie prawnym, położonych w obrębem Iskrzynia gm. Korczyna i w obrębem Korczyna gm. Korczyna](#)

Załączniki:

[Obwieszczenie](#)  478.62
KB

Podmiot publikujący	Starostwo Powiatowe w Krośnie	
Wytworzył	Geodeta Powiatowy Grzegorz Rybka	2015-01-26
Publikujący	Zbigniew Machnik - Admin	2015-01-27 12:04  
Modyfikacja	Zbigniew Machnik - Admin	2015-01-27 12:05

[Rejestr zmian](#)
rozwiń archiwum
zwiń archiwum
[Przejdź do archiwum](#)